

14.st. = 1,747

označení bodů, které jsou doloženy ve vytyčení

LEGENDA:

- podložení katastrální mapou
- nový stav – navržené úpravy**
- pomocná osa pro objekt stupně
- polohopis výškopis – dno toku
- polohopis výškopis – břehová hrana
- polohopis výškopis – stávající konstrukce

LEGENDA STÁVAJÍCÍCH SÍTÍ:

- NADZEMNÍ VEDENÍ NN
- NADZEMNÍ VEDENÍ VN
- PLYNOVÉ POTRUBÍ
- PODZEMNÍ VEDENÍ SDĚLOVACÍ KABELY
- PODZEMNÍ VEDENÍ SDĚLOVACÍ KABELY (optické)
- vodovodní řád
- splašková kanalizace

číslo bodu	souřadnice Y	souřadnice X	Nadmořská výška
A	458996.54	1128596.17	
B	459005.76	1128618.38	
1	458981.91	1128606.57	
2	458984.68	1128605.42	442,05
3	458991.15	1128602.74	440,55
4	458998.07	1128599.86	440,35
5	459005.00	1128596.98	440,55
6	459011.46	1128594.30	442,05
7	459018.03	1128607.94	443,70
8	459013.37	1128610.24	443,70
9	459010.60	1128611.39	442,20
10	458998.41	1128616.45	442,30
11	458996.70	1128617.16	441,70
12	458993.93	1128618.31	443,70
13	458989.93	1128619.35	443,70
14	458994.35	1128611.50	440,55
15	458996.39	1128611.59	440,25
16	459011.91	1128609.19	440,55
17	459000.75	1128622.08	442,15





Souřadnicový systém : JTSK

Výškový systém : B.p.V.



LESPROJEKT
KRNOV
s.r.o.

Revoluční 1138/76, 794 02 KRNOV
Tel. 554 615 878 , Fax: 554 611 430

PROJEKTANT 	KONTROLA 	ZODP.PROJEKTANT 	 LESPROMJEKT KRNOV S. R. O.	
Andrea Pavlasová	Bc. Pavel Němcanský	Ing. Řehka		
INVESTOR: <i>Povodí Odry, státní podnik, Varenská 49, 701 26 Ostrava</i>				
KRAJ: Moravskoslezský	MĚSTSKÝ (OB.) ÚŘAD: Raškovice, Krásná			
STAVBA: <i>MOHELNICE, protipovodňová a revitalizační opatření, odstranění migračních překážek, km 0,000-2,400 SO 14 - Stupeň č.14 - km 1,747</i>				
ČÍSLO STAVBY: 5738			FORMÁT	4 x A4
ČÍSLO HYDROLOG. POŘADÍ: 2-03-01-049			DATUM	08/2014
OBSAH: <i>Situace vytyčení</i>			ZAKÁZKA ČÍSLO	42982
			ARCH.ČÍSLO	4298/13
			MĚŘÍTKO : 1:200	ČÍSLO VÝKRESU: E.1.